



Polgárdi Város Önkormányzata
Polgárdi, Batthyány u. 132.
Tel. /Fax.: 22-576-230
E-mail: onkormanyzat@polgardi.hu

Az előterjesztés tárgya: Javaslat forgalomkorlátozás kezdeményezésére, valamint jelzőtáblák kihelyezésére

Az előterjesztést készítette: Farádi Károly városüzemeltetési ügyintéző

Az előterjesztés a következő jogszabályokon alapul:

- Magyarország helyi önkormányzatairól szóló 2011. évi CLXXXIX. törvény
- a közúti közlekedésről szóló 1988. évi I. törvény
- az utak forgalomszabályozásáról és a közúti jelzések elhelyezéséről szóló 20/1984. (XII.21.) KM rendelet
- a közúti közlekedés szabályairól szóló 1/1975. (II. 5.) KPM–BM együttes rendelet
- Polgárdi Város Önkormányzat Képviselő-testületének a 10/2017. (V.3.) önkormányzati rendelete a Képviselő-testület és Szervei Szervezeti és Működési Szabályzatáról (SZMSZ)

Az ülés nyilvánossága: nyilvános

Döntéshez szükséges szavazati arány: egyszerű többség

Véleményező szakbizottság: -

Az előterjesztést törvényességi szempontból ellenőrizte:


Dr. Zaccaria Beáta Lea
jegyző



ELŐTERJESZTÉS
Polgárdi Város Önkormányzat Képviselő-testületének
2024. július 30. napján tartandó rendkívüli ülésére

Javaslat forgalomkorlátozás kezdeményezésére, valamint jelzőtáblák kihelyezésére

Tisztelt Képviselő-testület!

I. SÚLYKORLÁTOZÁS

Az utak forgalomszabályozásáról és a közúti jelzések elhelyezéséről szóló 20/1984. (XII.21.) KM rendelet (továbbiakban: Rendelet) 2. § (1) bekezdése értelmében, az utak forgalmának szabályozása, valamint a közúti jelzések elhelyezése, fenntartása, üzemeltetése és eltávolítása – főszabály szerint - az út kezelőjének a feladata.

A Rendelet 10/A. § (1) bekezdése alapján, a közúthálózatba tartozó utak lakott területen belüli teljes szakaszán vagy annak egy részén a település lakókörnyezetének védelme érdekében a közút kezelője a hatáskörrel rendelkező *közlekedésrendészeti szerv állásfoglalása ismeretében* a 7,5 tonna megengedett össztömeget meghaladó tehergépkocsik behajtását – időszakos vagy állandó jelleggel – korlátozhatja, a 3,5 tonna megengedett össztömeget meghaladó tehergépkocsik, vontatók, mezőgazdasági vontatók és lassú járművek közlekedését tiltó korlátozott forgalmú övezetet (zóna) alakíthat ki a következő feltételek együttes fennállása esetén:

- a korlátozást a települési önkormányzat kezdeményezi,
- a korlátozás alá eső útszakasz helyett rendelkezésre áll az adott település egészének vagy egy részének elkerülését lehetővé tevő - az országos közúthálózatba tartozó, a korlátozással érintett útszakasszal legalább azonos teherbírású és összességében lakott területet rövidebb szakaszon érintő - útszakasz.

A Képviselő-testület első alkalommal a 81/2018. (IV.26.) határozattal módosított 72/2018. (IV.10.) határozatban döntött forgalomkorlátozás kezdeményezéséről. A szükséges állásfoglalás beszerzését követően megalkotásra került Polgárdi Város Önkormányzat Képviselő-testületének a járművek behajtási engedélyeinek kiadási és felülvizsgálati rendjéről szóló 27/2019. (IX.20.) önkormányzati rendelete (továbbiakban: R.). Az R. 1. melléklete tartalmazza a jelenleg korlátozással érintett útszakaszokat.

A település lakókörnyezetének védelme érdekében szükséges a 7,5 tonna megengedett össztömeget meghaladó tehergépkocsik behajtásának korlátozását további helyi közutakra is kiterjeszteni, úgy mint:

- **Bethlen G., Mátyás király, I. István király, Bem, Barátság utca**, amely utcákra a korlátozás bevezetésével egy zárt zóna jön létre, ezáltal védve a Mártírok, Zrínyi M., Berzsenyi D., Hunyadi J., Csokonai V. M. és Erkel F. utcákat.
- Másik zárt zóna kialakításához szükséges korlátozó tábla kihelyezése a **Béke utca Bálintmajori végéhez**.
- Valamint zárt zóna jön létre az **Ady E., Béke, Liszt F., Könyves K., Esze T. utcák** állami közúttal merőleges végére történő korlátozó táblák kihelyezésével. Így szintén védve a belső utcákat is, úgymint Jókai M., Március 15., Táncsics M., Gábor Á. utcák.

Az I. határozati javaslat elfogadását követően beszerzett állásfoglalások birtokában kerülhet majd sor az R. 1. mellékletének módosítására.

II. KÖZLEKEDÉSI JELZŐTÁBLÁK

Az elmúlt időszakban megtörtént Polgárdi belterületén a közlekedési jelzőtáblák felmérése, amely alapján megállapításra került, hogy az önkormányzat kezelésében lévő közutak mentén nagyszámú - **korábban kihelyezett** – jelzőtáblát kell *pótolni vagy cserélni* (ld. 1. melléklet).

A következő helyszíneken pedig **új**, korábban még nem telepített közlekedési *jelzőtábla kihelyezése* szükséges:

- Állj, elsőbbség adás kötelező: Bethlen 20. előtti kereszteződés, I. István király (Erkel u. felől), Május 1. utca 28-40. közötti szakasza, Bocskai köz, Béke u. (Bálintmajor felől), focipálya-Bocskai u. kereszteződése, Kalász u., József A. u. 36. előtt, Rákóczi-Vörösmarty u. kereszteződése, Kandó K. u., József A. u. 78. mellett, Vasút u. 12. mellett, Damjanics-Petőfi u. kereszteződése, Kossuth u. 106.-108. melletti utak.
- Tehergépjármű össztömeg korlátozás (7,5t): az előterjesztésben I. pontjában részletezett utcák
- KIVÉVE ENGEDÉLLEL kiegészítő tábla: tehergépjármű össztömeg korlátozás (7,5t) kiegészítő táblája
- Zsákutca: Csokonai V. M. u., Szent-Györgyi A. u, Bocskai köz, József A. u. 36. előtt, Kandó K. u, Vasvári P. u., Kossuth u. 141. mellett, focipálya-Bocskai u, Szabadság u. 41. előtt
- Mindkét irányból behajtani tilos: Kossuth u 31. és 81. előtt
- Megállni tilos: Kossuth u. 90. (az út mindkét oldalára), Kossuth u. 96. előtt, Kossuth u. 87. előtt
- Padkán megállni tilos kiegészítő tábla: Megállni tilos kiegészítő táblája
- Várakozóhely (nyíl és távolság jelöléssel): Kossuth u. 88. és 96. előtt
- Várakozóhely: Kossuth u. 133. előtt
- Egyéb veszély: Ifjúság u. 24. és 43. előtti kereszteződés
- Baleset (koccanás) kiegészítő tábla: Egyéb veszély kiegészítő táblája
- Egyenetlen úttest: Barátság u. 4. és 8. előtt, Somlyói útra
- Sebességkorlátozás (30): Munkácsy lakótelep
- Északi Ipari Park tábla: a Magyar Közút Zrt. engedélyével: 7205 sz. út 0+185, 0+280 m és 0+765 m, 72302 sz. út 0+420 m és 0+550 m szelvényszám;
- Cégnév tábla: az Erdőkerülő út elején és végén

A **Polgárdi Eszterlánc Óvoda és Bölcsőde** komplexum előtt a gyalogos és kerékpáros forgalom védelme érdekében menetdinamikai (forgalomlassító) küszöb elhelyezésével szükséges lassítani a forgalmat. Ezeket a Barátság 4. és 8. sz. előtt célszerű elhelyezni.

A 7205 sz. út (fülei út) vasúti átjárója előtt becsatlakozó, Polgárdi 0111/1 hrsz-ú úton sorompóval biztosított vasúti átjáró tábla kihelyezése szükséges, a vasúti átjáró irányát és távolságát feltüntető kiegészítő táblákkal.

Kérem a Tisztelt Képviselő-testületet az előterjesztést megvitatni, és a határozati javaslatokat elfogadni szíveskedjen!

Polgárdi, 2024. július 25.

Tisztelettel:

Nyikos László sk.
polgármester

I. HATÁROZATI JAVASLAT:

Polgárdi Város Önkormányzat Képviselő-testületének .../2024. (.....) határozata

Polgárdi belterületi útszakaszait érintő forgalomkorlátozás kezdeményezéséről

Polgárdi Város Önkormányzat Képviselő-testülete (a továbbiakban: Képviselő-testület) a Polgárdi belterületi útszakaszait érintő forgalomkorlátozás kezdeményezése tárgyában az alábbi döntést hozta:

1. A Képviselő-testület úgy döntött, hogy Polgárdi lakókörnyezetének védelme érdekében a 7,5 tonna megengedett össztömeget meghaladó tehergépkocsik behajtását - a 81/2018. (IV.26.) határozattal módosított 72/2018. (IV.10.) határozatban foglaltakon túl - állandó jelleggel korlátozni kívánja az alábbi útszakaszokon:

Az M7 autópályától a 7-es főúton Székesfehérvár felé haladva

- Könyves K. u.
- Liszt F. u. (teljes utca)
- Béke u. (teljes utca)
- Ady E. u.

A 7205-ös úton a 7-es főúttól Balatonakarattya felé haladva

- Barátság u.
- Bem u.
- I. István király u.
- Mátyás király u.
- Bethlen u.

A 6301-ös úton a 7-es főúttól Kisláng felé haladva

- Esze T. u.
- Ady E. u.

2. A Képviselő-testület felkéri a polgármestert a forgalomkorlátozás előkészítésével és az annak érdekében szükséges intézkedések megtételével.

Határidő: azonnal

Felelős: Nyikos László polgármester

II. HATÁROZATI JAVASLAT:

Polgárdi Város Önkormányzat Képviselő-testületének .../2024. (....) határozata

Polgárdi városában jelzőtáblák kihelyezéséről


Polgárdi Város Önkormányzat Képviselő-testülete (továbbiakban: Képviselő-testület) az alábbi döntést hozta:


1. A Képviselő-testület a következő közlekedési jelzőtáblák kihelyezéséről döntött az alábbi helyszíneken:
 - a) Állj, elsőbbség adás kötelező: Bethlen 20. előtti kereszteződés, I. István király (Erkel u. felől), Május 1. utca 28-40. közötti szakasza, Bocskai köz, Béke u. (Bálintmajor felől), focipálya-Bocskai u. kereszteződése, Kalász u., József A. u. 36. előtt, Rákóczi-Vörösmarty u. kereszteződése, Kandó K. u., József A. u. 78. mellett, Vasút u. 12. mellett, Damjanics-Petőfi u. kereszteződése, Kossuth u. 106.-108. melletti utak.
 - b) Tehergépjármű össztömeg korlátozás (7,5t) a .../2024. (...) határozat szerinti utcákban.
 - c) KIVÉVE ENGEDÉLLEL kiegészítő tábla: tehergépjármű össztömeg korlátozás (7,5t) kiegészítő táblája.
 - d) Zsákutca: Csokonai V. M. u., Szent-Györgyi A. u, Bocskai köz, József A. u. 36. előtt, Kandó K. u, Vasvári P. u., Kossuth u. 141. mellett, focipálya-Bocskai u, Szabadság u. 41. előtt.
 - e) Mindkét irányból behajtani tilos: Kossuth u 31. és 81. előtt.
 - f) Megállni tilos: Kossuth u. 90. (az út mindkét oldalára), Kossuth u. 96. előtt, Kossuth u. 87. előtt.
 - g) Padkán megállni tilos kiegészítő tábla: Megállni tilos kiegészítő táblája.
 - h) Várakozóhely (nyíl és távolság jelöléssel): Kossuth u. 88. és 96. előtt.
 - i) Várakozóhely: Kossuth u. 133. előtt.
 - j) Egyéb veszély: Ifjúság u. 24. és 43. előtti kereszteződés.
 - k) Baleset (koccanás) kiegészítő tábla: az „Egyéb veszély” kiegészítő táblája.
 - l) Egyenetlen úttest: Barátság u. 4. és 8. előtt, Somlyói útra.
 - m) Sebességkorlátozás (30): Munkácsy lakótelep.
 - n) Északi Ipari Park táblák a Magyar Közút Zrt. engedélyével: 7205 sz. út 0+185, 0+280 m és 0+765 m, 72302 sz. út 0+420 m és 0+550 m szelvényszám.
 - o) Cégnév táblák az Erdőkerülő út elején és végén
 - p) A Polgárdi 0111/1 hrsz-ú úton sorompóval biztosított vasúti átjáró tábla a vasúti átjáró irányát és távolságát feltüntető kiegészítő táblákkal.
2. A Képviselő-testület menetdinamikai (forgalomlassító) küszöböket helyez ki a Barátság utca 4. és 8. sz. elé.




Határidő: azonnal




Felelős: Nyikos László polgármester










1. számú melléklet

	kopott	16 db
	hiányzik	20 db

	kopott	4 db
---	--------	------

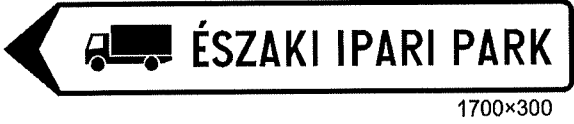

	hiányzik	6 db
	hiányzik	12 db
	hiányzik	15 db





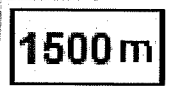
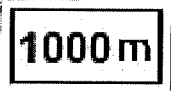
	hiányzik	9 db
	hiányzik	2 db
	hiányzik	4 db

	hiányzik	4 db
	hiányzik	1 db
	hiányzik	1 db
	hiányzik	1 db
	kopott	1 db
	hiányzik	1 db
	kopott	1 db
	kopott	1 db
	hiányzik	2 db
	kopott	1 db
	hiányzik	1 db
	kopott	1 db

	hiányzik	2 db
	hiányzik	2 db
	hiányzik	1 db

	hiányzik	1 db
	kopott	2 db
	hiányzik	6 db
	kopott	4 db

	hiányzik	2 db
	hiányzik	1 db

 <p>1700×300</p>	hiányzik	2 db
 <p>1200*1200</p>	hiányzik	1 db
 <p>1200*1200</p>	hiányzik	1 db
	hiányzik	1 db
	hiányzik	2 db
	hiányzik	2 db

Oszlop	hiányzik	70 db
--------	----------	-------

Bilincs	hiányzik	245 db
---------	----------	--------

