

**Polgárdi Város Önkormányzata Képviselő-testületének 16/2023. (XII.18.)  
önkormányzati rendelete**

**az önkormányzat vagyonáról és a vagyongazdálkodás alapjairól szóló 4/2016. (IV.2.)  
önkormányzati rendelet módosításáról**

Polgárdi Város Önkormányzatának Képviselő-testülete a Magyarország helyi önkormányzatairól szóló 2011. évi CLXXXIX. törvény 107. §-ában, 109. § (4) bekezdésében, a 143. § (4) bekezdés i) pontjában, továbbá a nemzeti vagyonról szóló 2011. évi CXCVI. törvény 5. § (2) bekezdés b) – c) pontjában és 18. § (1) bekezdésében, valamint az államháztartásról szóló 2011. évi CXCV. törvény 97. § (2) és 109. § (6) bekezdésében kapott felhatalmazás alapján, az Alaptörvény 32. cikk (1) bekezdés a), e) és f) pontjában foglalt feladatkörében eljárva a következőket rendeli el:


**1. §**


Az önkormányzat vagyonáról és a vagyongazdálkodás alapjairól szóló 4/2016. (IV. 2.) önkormányzati rendelet 3. melléklete helyébe az 1. melléklet lép.

**2. §**

Ez a rendelet a kihirdetését követő napon lép hatályba.

  
Nyikos László  
polgármester




  
dr. Zaccaria Beáta Lea  
jegyző

Záradék:

A rendeletet a Polgárdi Polgármesteri Hivatal hirdetőtábláján 2023. december 18-án kihirdettem.

Polgárdi, 2023. december 18.



  
dr. Zaccaria Beáta Lea  
jegyző



1. melléklet a 16/2023. (XII.18.) önkormányzati rendelethez

„3. melléklet a 4/2016. (IV. 2.) önkormányzati rendelethez

**III. Forgalmképes Ingatlanvagyon**

Sorsz.	Település	Helyrajzi szám	Megnevezés	Ingatlan címe	Telj. ter. (m <sup>2</sup> )	ÖNK %	Önk .tul. (m <sup>2</sup> )
1	Polgárdi	__023/_11/_/	Szántó	KüLTERüLET	79224	100	79224
2	Polgárdi	__023/_12/_/	Szántó	KüLTERüLET	25004	100	25004
3	Polgárdi	__023/_17/_/	Rakodó	KÜLTERÜLET	3539	100	3539
4	Polgárdi	__023/_20/_/	Legelő	KÜLTERÜLET	3272	100	3272
5	Polgárdi	__034/_19/_/	Lakóház udvar gazdasági terület	KüLTERüLET	924	100	924
6	Polgárdi	__034/_20/_/	lakóház, udvar	KüLTERüLET	1079	100	1079
7	Polgárdi	__036/_3/_/	Szántó	KüLTERüLET	2982	100	2982
8	Polgárdi	__040/_/_/_/	Szántó	KüLTERüLET	13980	100	13980
9	Polgárdi	__089/_/_/_/	Erdő	KüLTERüLET	10509	100	10509
10	Polgárdi	__092/_4/_/	Erdő	KüLTERüLET	8819	100	8819
11	Polgárdi	__093/_3/_/	Gyep(legelő) szántó	KüLTERüLETI	9920	100	9920
12	Polgárdi	42	Kivett lakóház, udvar, gazdasági épület	KOSSUTH U. 120.	2967	100	2967
13	Polgárdi	__425/_2/_/	Kivett, beépítetlen terület	BATTHYÁNY U	1376	100	1376
14	Polgárdi	__425/_3/_/	Kivett út	BATTHYÁNY U	330	100	330
15	Polgárdi	__427/_3/_/	kivett ÚT	BATTHYÁNY U	343	100	343
16	Polgárdi	__530/_/_/_/	Sporttelep	BOCSKAI U	20251	100	20251
17	Polgárdi	__539/_13/_/	TELEPHELY	NÉVTELEN	5531	100	5531
18	Polgárdi	__768/_/_/_/	Udvar gazdasági épület	BATTHYÁNY U 46	4633	100	4633
19	Polgárdi	__783/_/_/_/	Beépítetlen terület /magánszeméllyel közös tul./	BATTHYÁNY U	1379	16,7	230
20	Polgárdi	__0170/_1/_/	Erdő, telephely	KüLTERüLETI	16707	100	16707
21	Polgárdi	__0272/_/_/_/	Rendelőintézet gondozó	KüLTERüLETI	1039	100	1039
22	Polgárdi	__0277/_/_/_/	Lakóház udvar gazdasági épület	KüLTERüLETI	1071	100	1071
23	Polgárdi	__0278/_/_/_/	Telek	KüLTERüLETI	1159	100	1159
24	Polgárdi	__0279/_/_/_/	Telek	KüLTERüLETI	1115	100	1115
25	Polgárdi	__1029/_8/_/	Gyep(legelő)	KüLTERüLET	42934	100	42934
26	Polgárdi	__1029/_13/_/	Építési terület	NINCS	46531	100	46531
27	Polgárdi	__1234/_/_/_/	Lakóház, gazdasági udvar	KOSSUTH U 68	1702	100	1702
28	Polgárdi	__1241/_/_/_/	Közösségi Ház	KOSSUTH U 76	3274	100	3274
29	Polgárdi	__1319/_/_/_/	Kivett lakóház, udvar, gazdasági épület	Batthyány u. 1.	0,0657	100	0,0657
30	Polgárdi	__1423/_/_/_/	Lakóház udvar gazdasági épület	KOSSUTH U 169	2117	100	2117
31	Polgárdi	__1424/_/_/_/	Lakóház udvar gazdasági terület	KOSSUTH U 171	2582	100	2582
32	Polgárdi	__1563/_6/_/	Kert	JÓZSEF U 5 ALATTI	9996	100	9996
33	Polgárdi	__1591/_5/_/	Telek (vasút u. II. 4-es)	VASÚT U	2886	100	2886
34	Polgárdi	__1641/_48/_/	Kivett beépítetlen terület	MÁRTYOK-VASÚT Között	1405	100	1405
35	Polgárdi	__1707/_/_/_/	Lakás	HEVESSY GYÖRGY U. 1 /társasházi köz. Tul./	1200	7,3	87

36	Polgárdi	__1708/__/A/8	SZOLGÁLATI LAKÁS	MáJUS 1 LTP 5 1/8 /Társasházi köz.tul./	439	11,4	50
37	Polgárdi	__1711/__/ /	LAKTANYA	MÁJUS 1 ÚT	6711	100	6711
38	Polgárdi	__1712/__/ /	Gazdasági épület és udvar laktanya	MáJUS 1 LTP	5845	100	5845
39	Polgárdi	__1713/__/1/ /	Kivett beépítetlen terület	MáJUS 1 LTP	110	100	110
40	Polgárdi	__1713/__/4/ /	Kivett beépítetlen terület	MáJUS 1 LTP	3194	100	3194
41	Polgárdi	__1714/__/ /	Gazdasági udvar és épület	MáJUS 1 LTP 7	9488	100	9488
42	Polgárdi	__1717/__/1/ /	Gazdasági épüle, udvar	MáJUS 1 LTP 7	2817	100	2817
43	Polgárdi	__1717/__/2/ /	Gazdasági épület, udvar	MáJUS 1 LTP 7	21774	100	21774
44	Polgárdi	__1718/__/1/ /	Telek laktanyában	MáJUS 1 LTP	1200	100	1200
45	Polgárdi	__1718/__/2/ /	Telek laktanyában	MáJUS 1 LTP	1200	100	1200
46	Polgárdi	__1718/__/3/ /	Telek laktanyában	MáJUS 1 LTP	1200	100	1200
47	Polgárdi	__1718/__/4/ /	Telek Laktanyában	MáJUS 1 LTP	1200	100	1200
48	Polgárdi	__1718/__/59/ /	Kivett beépítetlen terület	MáJUS 1 LTP	4261	100	4261
49	Polgárdi	__1718/__/7/ /	Telek laktanyában	MáJUS 1 LTP	1200	100	1200
50	Polgárdi	__1718/__/8/ /	Telek laktanyában	MáJUS 1 LTP	1200	100	1200
51	Polgárdi	__1718/__/9/ /	Telek, egyéb ép.	MáJUS 1 LTP	1200	100	1200
52	Polgárdi	__1718/__/10/ /	Telek laktanya	MáJUS 1 LTP	1200	100	1200
53	Polgárdi	__1718/__/21/ /	Laktanyai terület	LAKTANYA BELSŐ TERÜLET	7270	100	7270
54	Polgárdi	__1718/__/25/ /	Laktanya belső	LAKTANYA BELSŐ TERÜLET	4015	100	4015
55	Polgárdi	__1718/__/27/ /	Laktanya belső	LAKTANYA BELSŐ TERÜLET	4633	100	4633
56	Polgárdi	__1718/__/31/ /	Laktanya belső	LAKTANYA BELSŐ TERÜLET	27731	100	27731
57	Polgárdi	__1718/__/37/ /	Laktanya belső	LAKTANYA BELSŐ TERÜLET	29271	100	29271
58	Polgárdi	__1718/__/40/ /	Laktanya telek	KüLTERÜLET	766	100	766
59	Polgárdi	__1718/__/44/ /	Laktanya telek	KüLTERÜLET	3043	100	3043
60	Polgárdi	__1718/__/61/ /	Kivett beépítetlen terület	LAKTANYA BELSŐ TERÜLET	14020	100	14020
61	Polgárdi	__1719/__/1/ /	Laktanya iparterület	BARÁTSÁG U	1890	100	1890
62	Polgárdi	__1719/__/2/ /	Laktanya iparterület	BARÁTSÁG U	1050	100	1050
63	Polgárdi	__1719/__/3/ /	Laktanya iparterület	BARÁTSÁG U	1050	100	1050
64	Polgárdi	__1719/__/4/ /	Laktanya iparterület	BARÁTSÁG U	1050	100	1050
65	Polgárdi	__1719/__/5/ /	Laktanya iparterület	BARÁTSÁG U	1050	100	1050
66	Polgárdi	__1719/__/8/ /	Laktanya iparterület	BARÁTSÁG U	1050	100	1050
67	Polgárdi	__1719/__/9/ /	Laktanya iparterület	BARÁTSÁG U	1218	100	1218
68	Polgárdi	__1833/__/2/ /	Építési telek	KISCSÉRI	939	100	939
69	Polgárdi	__1833/__/3/ /	Építési telek	KISCSÉRI	919	100	919
70	Polgárdi	__1833/__/4/ /	Építési telek	KISCSÉRI	896	100	896
71	Polgárdi	__1833/__/5/ /	Építési telek	KISCSÉRI	857	100	857
72	Polgárdi	__2279/__/ /	Szántó	ZÁRTKERT	2351	100	2351
73	Polgárdi	__2313/__/1/ /	Szántó	ZÁRTKERT	1151	100	1151
74	Polgárdi	__2313/__/2/ /	Szántó	ZÁRTKERT	1650	100	1650
75	Polgárdi	__2313/__/3/ /	Szántó	ZÁRTKERT	2114	100	2114
76	Polgárdi	__2326/__/ /	Szántó	ZÁRTKERT	3674	100	3674
77	Polgárdi	__2424/__/2/ /	Szőlő	ZÁRTKERT	439	100	439

78	Polgárdi	..2426/..2/.. /	Kert	ZáRTKERT	531	100	531
79	Polgárdi	..2466/.. / /	Kert	ZáRTKERT	699	100	699
80	Polgárdi	___1718/30	Kivett gazdasági épület, udvar	POLGÁRDI	3896	100	3896

## II. Polgárdi Város Önkormányzatának tulajdonában álló vagyoni részesedések

Sorszám	Gazdasági társaság megnevezése	Könyv szerinti érték (Ft-ban)
1	Vertikál Nonprofit Zrt.	8 773 000
2	Kémény Zrt.	10 000
3	FMÖ Kegyeleti Központ Kft.	762 076
4	OTP Bank Nyrt.	5 000
5	Fejérvíz Zrt.	40 000
6	Magyar Telekom Nyrt.	10 000
7	Közép-Duna Vidéke Zrt. FA.	1 046 000
8	Polgárdi-Víz Kft.	3 000 000
9	Polgárdi Városgondnokság Kft.	3 700 000
	<b>Mindösszesen:</b>	<b>17 346 076</b>

”

