

Polgárdi Város Önkormányzata Képviselő-testületének 25/2021. (XII. 16.) önkormányzati rendelete

Polgárdi város településképének védelméről szóló 24/2017. (XII.21.) önkormányzati rendelet módosításáról

Polgárdi város Önkormányzat Képviselő-testülete a településkép védelméről szóló 2016. évi LXXIV. törvény 12. § (2) bekezdésében és az épített környezet alakításáról és védelméről szóló 1997. évi LXXVIII. törvény 62. § (6) bekezdés 4. pontjában kapott felhatalmazás alapján, az Alaptörvény 32. cikk (1) bekezdés a) pontjában és Magyarország helyi önkormányzatairól szóló 2011. évi CLXXXIX. törvény 13. § (1) bekezdés 1. pontjában meghatározott feladatkörében eljárva, a településfejlesztési koncepcióról, az integrált településfejlesztési stratégiáról és a településrendezési eszközökről, valamint egyes településrendezési sajátos jogintézményekről szóló 314/2012. (XI. 8.) Korm. rendelet 43/A. § (6) bekezdésében biztosított véleményezési jogkörében eljáró Magyar Építész Kamara, Nemzeti Média- és Hírközlési Hatóság, kulturális örökség védelméért felelős miniszter és a Duna-Ipoly Nemzeti Park Igazgatósága, továbbá a Partnerek véleményének kikérésével a következőket rendeli el:

1. §

A Polgárdi Város településképének védelméről szóló Polgárdi Város Önkormányzata Képviselő-testületének 24/2017 (XII.21.) önkormányzati rendelete 4. §-a a következő (2) bekezdéssel egészül ki:

„(2) Ahol e rendelet a feladat címzettjeként a polgármestert említi, ott a Képviselő-testület a hatáskörét a polgármesterre ruházza át.”

2. §

A Polgárdi Város településképének védelméről szóló Polgárdi Város Önkormányzata Képviselő-testületének 24/2017 (XII.21.) önkormányzati rendelete 10. §-a a következő (4) bekezdéssel egészül ki:


„(4) Helyi védett növényzet, egyedi természeti érték kivágása csak a védelem megszűnését követően, illetve a növényzet kipusztulása esetén, továbbá közvetlen élet- vagy balesetveszélyes helyzet megszüntetése érdekében engedélyezhető. A védett növényzet kipusztulását kertészeti szakvéleménnyel kell igazolni.”


3. §

A Polgárdi Város településképének védelméről szóló Polgárdi Város Önkormányzata Képviselő-testületének 24/2017 (XII.21.) önkormányzati rendelete 4. melléklete helyébe az 1. melléklet lép.

4. §

Ez a rendelet a kihirdetését követő napon lép hatályba.



Nyikos László
polgármester


Dr. Zaccaria Beáta Lea
jegyző

Záradék:

A rendeletet a Polgárdi Polgármesteri Hivatal hirdetőtábláján 2021. december 16. napján kihirdettem.

Polgárdi, 2021. december 16.



1. melléklet

„4. melléklet

(A melléklet szövegét a(z) 24_2017_ 4. melléklet 2021. 12. 17.pdf elnevezésű fájl tartalmazza.)”

1. melléklet a 25/2021.(XII.16.) önkormányzati rendelethez

4. melléklet a 24/2017.(XII.20.) önkormányzati rendelethez

HELYI VÉDETT EGYEDI TERMÉSZETI ÉRTÉKEK JEGYZÉKE

Sorszám	Megnevezés	Helyrajzi szám	GPS koordináták- földrajzi szélességi és hosszúsági fok (Nem geodéziai mérési adat.)	
1.	Mammutfenyő	02/5	-	
2.	Nagycséri-puszta főútja menti kétoldali fekete fenyő fasor	0280	-	
3.	cser tölgy	1718/61	47,071621	18,299738
4.	cser tölgy	1718/61	47,071844	18,299774
5.	cser tölgy	1718/61	47,071752	18,299542
6.	korai juhar	1718/61	47,071673	18,299286
7.	cser tölgy	1718/61	47,071710	18,299217
8.	magas kőris	1718/61	47,071897	18,299084
9.	korai juhar	1718/61	47,071867	18,298831
10.	cser tölgy	1718/61	47,071842	18,298532
11.	cser tölgy	1718/61	47,071851	18,298655
12.	cser tölgy	1718/61	47,071816	18,298617
13.	vadgesztenye	1718/61	47,07904	18,298354